

投稿類別：觀光餐旅類

篇名：

藝起遊都會－衛武營之公共藝術滿意度調查

作者：

王麗瑄。高雄市私立樹德家商。高三21班。

洪采彤。高雄市私立樹德家商。高三21班。

陳筑晴。高雄市私立樹德家商。高三21班。

指導老師：

潘瑾貞 老師

壹、前言

一、研究背景

19 世紀時期衛武營原本為一沼澤地，日治時期被做為日本陸軍步兵連隊基地，台灣光復後，國民政府繼續沿用做軍事用途，在此成立軍事訓練中心及後勤補給單位。因為長期的管制，反而難得為都市區保存下一處不為人為破壞的自然生態環境。

民國 68 年衛武營區正式卸下軍事用途，閒置一段時間後，由高雄綠色環保團體積極向中央爭取成立衛武營都會公園，民國 96 年核定衛武營都會公園開發計畫，整體園區結合高雄國家藝術文化中心，除了維持生態保育概念外，更增加文化藝術的元素，成為都會公園的一大特色。「民國 99 年，衛武營都會公園正式開園，成為大高雄地區重要的綠色之肺。」（衛武營都會公園，2017）

二、研究動機

衛武營都會公園是由高雄各界人士歷經數十年來努力爭取，讓原先令人望之卻步的軍營改建成一個讓孩子們能和草、和花、和樹一起成長，讓相愛的情侶在樹蔭、花草間徜徉，讓忙碌的人們在閒暇時有個地方放鬆。因此探討這為高雄撤除文化沙漠之標籤的都會型公園，其遊客對此公園之滿意度、以及此公園對高雄地區提升之藝術文化價值。

三、研究目的

依研究背景與動機，提出下列研究目的：

- （一）衛武營都會公園之公共藝術的由來或其中含意
- （二）衛武營都會公園目前對附近居民之價值
- （三）了解當地遊客對衛武營都會公園之滿意度

四、研究方法

- （一）文獻收集法：蒐集相關文獻、相關單位網站訊息及拜訪當地居民聽取長輩分享等。
- （二）問卷調查法：走訪當地並透過問卷對同一範圍內不同之年齡層居民進行調查。
- （三）實地勘察法：實際前往都會公園，蒐集相關資料，包含拍照紀錄等。

貳、正文

一、相關文獻

- （一）衛武營起源

「在十七世紀之前，鳳山一帶原為平埔族馬卡道族大傑顛、阿猴、放索等社的居住地；衛武營原為廣闊的沼澤地，生長著紅樹林與熱帶植物，為馬卡道人狩獵場地。」(衛武營歷史，2017)

日治時期臺灣割讓予日本後，衛武營仍為軍事要地。1930年代起，日軍在高雄成立要塞，今陸軍官校、步兵學校等地建為練兵場、兵器補給場等，而衛武營則建為鳳山倉庫，用做軍事物資及戰鬥武器的儲備場所。日治後期，第二次世界大戰期間，日本將高雄設為南進政策基地，期間在高雄設置軍事地點多達百處，並在衛武營設置軍用輕型飛機場，現已改建為陸軍 802 總醫院，並規劃為招募志願軍的步兵訓練及後勤基地，以派遣至戰場作戰。

(二) 戰後時期

中華民國接管臺灣後接踵而來國共內戰，當時的陸軍訓練司令部司令兼台灣防衛總司令孫立人到鳳山訓練新軍，衛武營因而成立陸軍步兵訓練中心與後勤補給單位。1950年陸軍官校在鳳山復校，衛武營則轉為新兵訓練中心。「美援時期，在衛武營區中央的開闊地設置集合場、單兵訓練場等軍事演訓設施。」(衛武營歷史，2017)原稱為五塊厝營區，後正式命名為衛武營區，衛武營之名至此確定。

(三) 軍事用途

「1979年軍事會議裁定不再用為軍事用途，營軍開始整併廢除，營區內各單位陸續遷移至旗山和燕巢，釋出近 67 公頃的空地。」(衛武營歷史，2017)

1986年，軍方有意將衛武營變更為住宅區，時任高雄市長的蘇南成認為當時高雄市的大專人口稀少，於是提出變更為大學用地的主張，遭內政部、國防部反對。1992年，國防部提出興建軍眷住宅案，引起高雄各界喧然大波，民間因而成立衛武營公園促進會，最後在衛武營設立大學或公園公聽會，經由衛武營公園促進會爭取下，遂確定建為都會公園。67公頃營區並非全數規劃為都會公園，除了南部兩廳院外，尚有 10 公頃的特商區，位於今藝術文化中心籌備處園區，但文建會建議高雄縣府將特商區改設在三多路對面的中正公園；最終兩者取得共識，將此 10 公頃用地改為南部兩廳院用地，而特商區用地則改至公園東南側。

(四) 衛武營的蛻變

原本是禁衛森嚴的軍營，經過民間團體及各界 20 多年的努力，終於蛻變為一座綠意盎然、生機勃發的都會公園。「以自然生態為前提理想的衛武營都會公園，成為一座樂活的大高雄地區綠色之肺，並且將積極發揮文化、藝術、教育、觀光等多元化功能。」(晨光中 衛武營歷史，2017)

佔地五十多公頃的衛武營都會公園，再融入衛武營藝術文化中心，不僅是南台灣最大的自然生態公園，也有南部最大的國際級藝術表演中心。衛武營藝術中心有波浪的外型，也像是一本打開的書，不同角度欣賞有著不同的視點。衛武營藝術中心位於衛武營都會公園內，

由荷蘭建築師法蘭馨侯班設計，以南部兩廳院為定位，也是南臺灣第一座國家級表演藝術場館。

衛武營都會公園開園後，不斷嶄新的面貌，將帶給大眾驚喜，與民眾相見，揮別舊時軍營身份，開始這座美麗的公園，另一階段美麗的故事情緣。大自然與人的相遇，美好的歷程，歡迎大眾的參與。

二、問卷分析

(一) 衛武營公共藝術造景滿意度

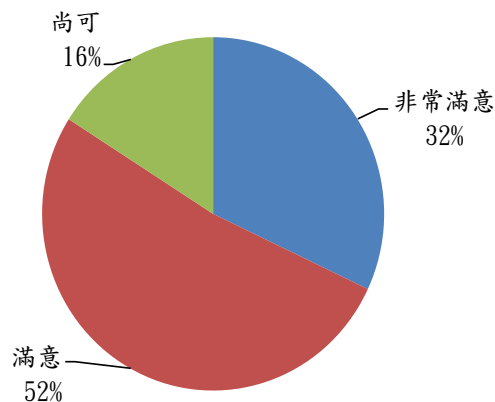


圖 2-2-1 公共藝術造景多寡之滿意度

說明：

由上圖可知，衛武營公共藝術造景滿意度，非常滿意佔 32%，滿意 52%，尚可 16%，，此研究可得知公共藝術造景為非常滿意。

(二) 衛武營公共藝術造景的動線安排

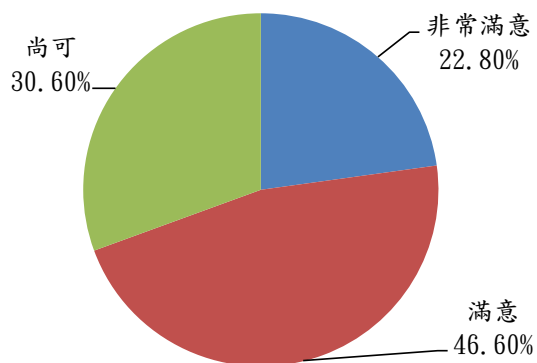


圖 2-2-2 公共藝術動線安排滿意度

說明：

由上圖可知，公共藝術造景的動線安排滿意度，非常滿意佔 22.8%，滿意 46.6%，尚可 30.6%，此研究可得知公共藝術造景的動線安排為非常滿意。

（三）衛武營目前所安排的文化活動

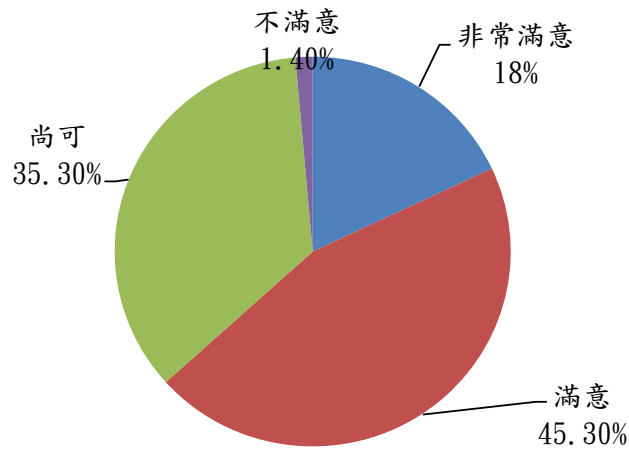


圖 2-2-3 目前文化活動之滿意度

說明：

由上圖可知，目前所安排的文化活動滿意度，非常滿意佔 18%，滿意 45.3%，尚可 35.3%，不滿意佔 1.4%，此研究可得知「目前所安排的文化活動」為滿意。

（四）衛武營公共藝術創意程度

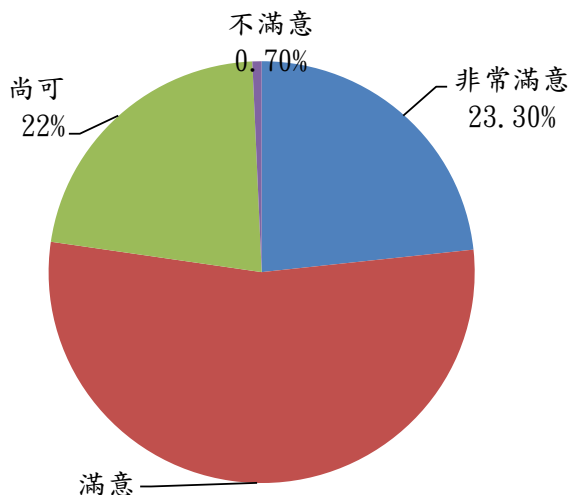


圖 2-2-4 公共藝術創意程度之滿意度

說明：

由上圖可知，公共藝術創意程度滿意度，非常滿意佔 23.3%，滿意 54%，尚可 22%，不滿意佔 0.7%，此研究可得知「公共藝術創意程度」為滿意。

(五) 衛武營公共藝術的擺放位置

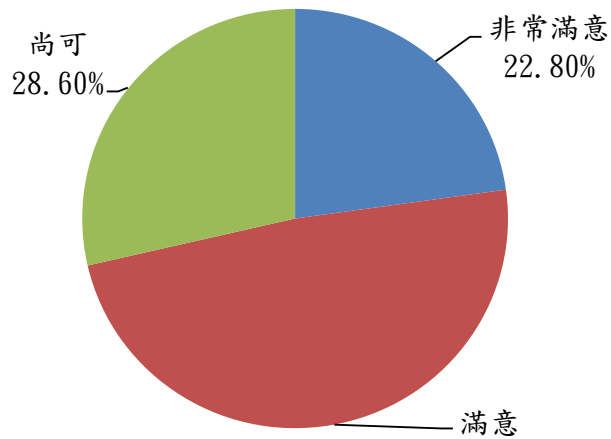


圖 2-2-5 公共藝術擺放位置之滿意度

說明：

由上圖可知，公共藝術的擺放位置滿意度，非常滿意佔 22.8%，滿意 48.6%，尚可 28.6%，此研究可得知「公共藝術的擺放位置」為滿意。

(六) 衛武營整體環境乾淨程度

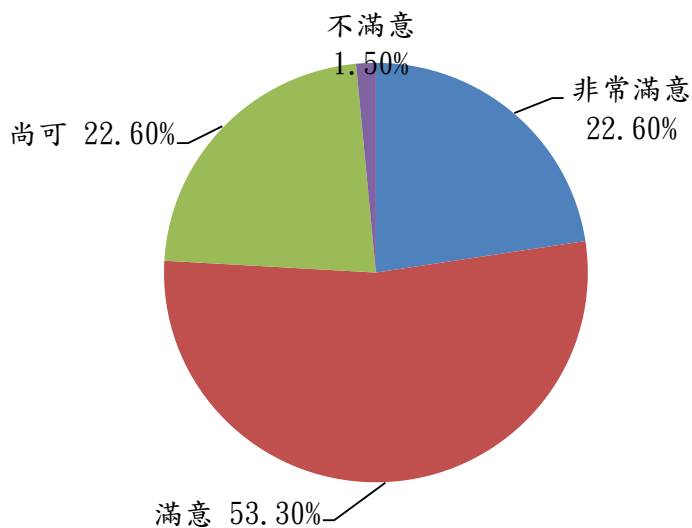


圖 2-2-6 整體乾淨程度之滿意度

說明：

由上圖可知，體環境乾淨程度滿意度，非常滿意佔 22.6%，滿意 53.8%，尚可 22.6%，不滿意佔了 1.5%，此研究可得知「環境乾淨程度」為滿意。

(七) 衛武營附近環境景色

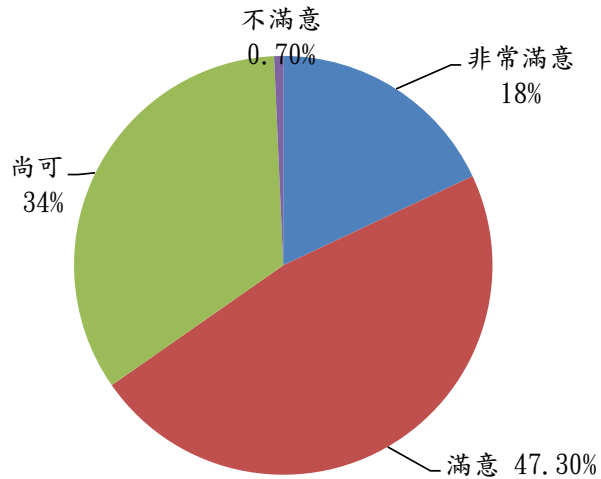


圖 2-2-7 附近環境特色之滿意度

說明：

由上圖可知，附近環境景色滿意度，非常滿意佔 18%，滿意 47.3%，尚可 34%，不滿意佔了 0.7%，此研究可得知「附近環境景色」為滿意。

(八) 衛武營附近寧靜程度

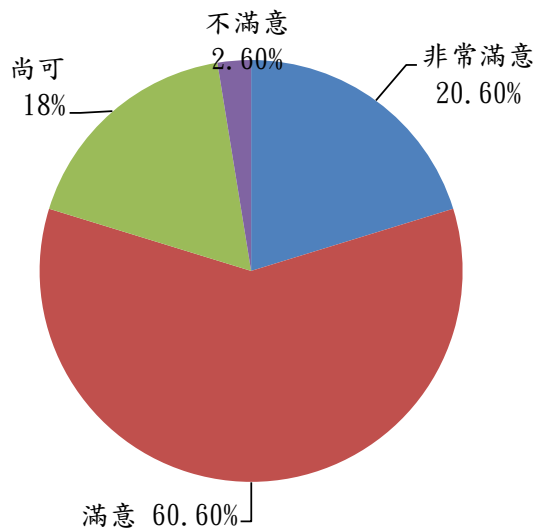


圖 2-2-8 附近寧靜程度之滿意度

說明：

由上圖可知，附近寧靜程度滿意度，非常滿意佔 20.6%，滿意 60.6%，尚可 18%，不滿意佔了 2.6%，此研究可得知「附近寧靜程度」為滿意。

(九) 周邊交通便利性

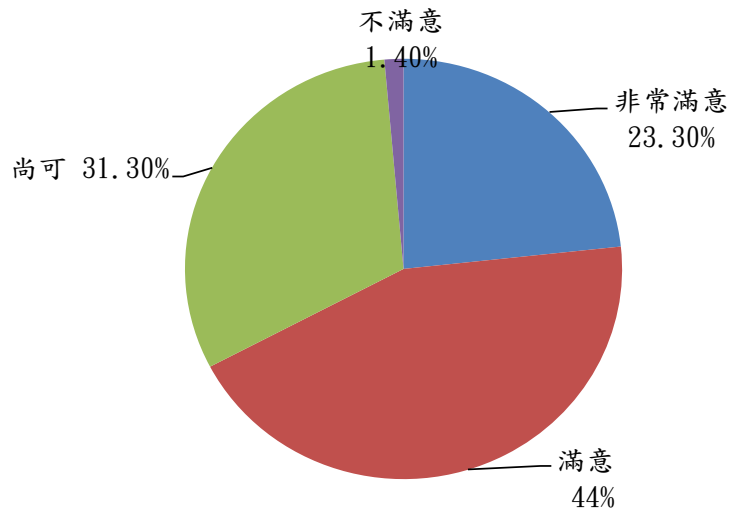


圖 2-2-9 周邊交通之滿意度

說明：

由上圖可知，周邊交通便利性滿意度，非常滿意佔 23.3%，滿意 44%，尚可 31.3%，不滿意佔了 1.4%，此研究可得知「周邊交通便利性」為滿意。

(十) 周邊觀光景點豐富多樣化

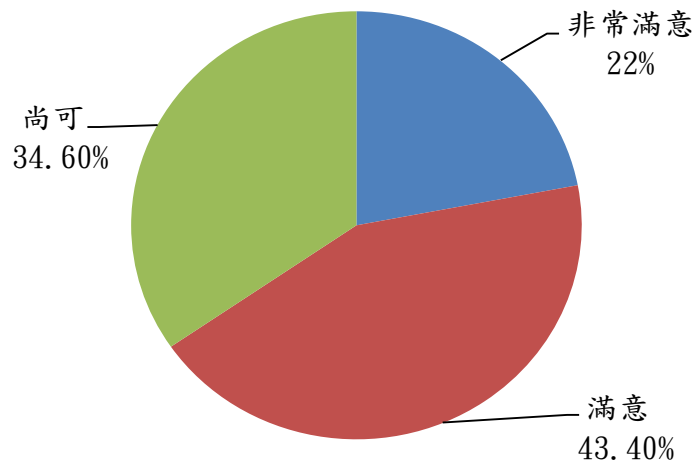


圖 2-2-10 周邊景點多樣化之滿意度

說明：

由上圖可知，周邊觀光景點豐富多樣化滿意度，非常滿意佔 22%，滿意 43.3%，尚可 34.6%，此研究可得知「周邊觀光景點豐富多樣化」為滿意。

參、結論

依據本研究之發現，本組組員提出以下幾項建議，做為建議及研究之參考。

- 一、園區內標示可更清楚明瞭。
- 二、可效法法國巴黎左岸咖啡館形式設置休息區。
- 三、多設置可與遊客互動之設施，不至於旅遊內容太單調。
- 四、環境優美，可多宣傳，提升此地知名度以提升休閒運動人數。
- 五、園區面積廣闊，可設置電動車供民眾使用，不但提供便利性也兼具環保。

衛武營都會公園從神秘的軍事用地歷經高雄在地環保團體艱辛的奔走，蛻變成為今日衛武營都會公園及國家藝術文化中心。廣闊美麗的園區綴以美麗設計之公共藝術盼能促進高雄在地人之休閒娛樂、提升藝術文化氣息。更期盼配合高雄之便利交通、逐漸提升之環保意識、搭以年輕多樣的宣傳模式，進而帶來衛武營都會公園之新氣象。

肆、引註資料

書籍資料

謝美萱（2008）。**走過衛武營**。晨星出版社。

林雙不（1987）。**衛武營書簡**。前衛出版社。

高雄市綠色協會（1996）。**南台灣綠色革命**。晨星出版社。

曾貴海（2001）。**留下一片森林：南台灣綠色行動的控訴與反省**。晨星出版社。

伍爾夫·麥耶（2014）。**臺灣最有意思的建築物**。五南出版社。

網站資料

衛武營都會公園。2017年9月11日，取自：

<https://zh.wikipedia.org/wiki/%E8%A1%9B%E6%AD%A6%E7%87%9F%E9%83%BD%E6%9C%83%E5%85%AC%E5%9C%92>

衛武營都會公園官網（2017）。高雄市政府工務局養護工程處。2017年09月14日取自：

<https://pwbgis.kcg.gov.tw/weiwuying/weiwuying/map.aspx>

衛武營ing小組（2009）。衛武營大事記（四）。2009年03月14日，取自：

<http://blog.sina.com.tw/weiwuying/article.php?pbid=67423&entryid=616006>

劉自仁（2010）。衛武營都會生態公園。2010年09月07日，取自：
<http://nrch.culture.tw/twpedia.aspx?id=23848>